




CITY BREAKS NORTE DE PORTUGAL

www.portoenorte.pt



TURISMO DO PORTO E NORTE DE PORTUGAL

portoenorte™



4 Presentación

6 Mapa

8 Matosinhos

22 Porto

46 Vila Nova de Gaia

61 Información Turística



¡En Porto y Norte de Portugal las experiencias son únicas!...

Aquí hay momentos mágicos de emoción, diversión, conocimiento, cultura y ocio, que proporcionan una enorme satisfacción a todos que visitan este fantástico destino de vacaciones, aún que sea una corta estancia, en un ambiente de Ciudad. La Guía City Breaks que la Entidad Regional de Turismo de Porto e Norte de Portugal presenta, es fruto de un trabajo realizado en colaboración con los Municipios y Entidades, teniendo como objetivo apoyar al turista durante su estancia, así como, despertar todos sus sentidos haciéndolo regresar y, si es posible, estimular su apetito para poder, aún, partir

al descubrimiento de los muchos encantos y rincones del resto del territorio – un auténtico viaje de agradables y excitantes sorpresas. Afirmándose cada vez más y, orgulloso de su posicionamiento como destino nacional de elección para City & Short Breaks, Porto y Norte de Portugal posee hoy en día una enorme calidad al nivel de sus accesibilidades aérea, ferroviaria, marítima y por carretera. La excelencia del Aeropuerto Francisco Sá Carneiro y de la Terminal de Cruceros de Leixões, asociada al profesionalismo y a una gran diversidad de infraestructuras para el efecto. Con un patrimonio cultural de innegable valor, material e inmaterial, asociada a la energía y vitalidad que tan bien caracterizan los itinerarios temáticos y los servicios personalizados de alta calidad, Porto y Norte de Portugal proporciona momentos de auténtico placer a todos aquellos que opten por estadias de corta duración en la Ciudad, donde la modernidad coexiste y convive armoniosamente con la Historia y la Tradición. La arquitectura contemporánea, aliada a los Sitios Patrimonio Mundial y a los Centros Históricos

de elevada belleza, la oferta hotelera, las Bodegas de Vino de Porto, los Cruceros por el río Duero, la gastronomía y vinos, la hospitalidad de nuestra gente, la diversión nocturna, las playas, las compras y una Agenda Cultural de excepción, hacen de Porto y Norte de Portugal un destino, auténtico y diferenciador.

Porto e Norte de Portugal
Invita...



OCEANO ATLANTICO

ESPAÑA

ESPAÑA

N
↑

Legenda

- Patrimonio de la Humanidad
- Terminal de Cruceros
- Aeroporto
- Aeródromo
- Red de Ciudades Creativas de la UNESCO
- Áreas protegidas

TALAMONCA →



Matosinhos es una de las mayores ciudades del distrito de Porto, a la derecha del río Duero. En el municipio de Matosinhos la historia de los hombres dejó marcas de un recorrido de civilización milenaria, cuya memoria, rica en tradición, culturas y civilizaciones, persiste en un patrimonio valioso que une el pasado con la renovación y modernidad.

Matosinhos turístico es inevitablemente gastronomía, arquitectura contemporánea y una inmensa costa marítima.

MATOSINHOS



“SheChanges” - Anémona

Esta estructura en red con 50m de altura, de la autoría de Janet Echelman, denominada “SheChanges”, es un homenaje a la comunidad piscatoria de Matosinhos. Es una de las más emblemáticas “cartas de presentación” del municipio bien como una referencia a nivel nacional e internacional. “SculptureMagazine” la consideró “una de las obras de arte públicas verdaderamente significativas de los últimos años”. En 2004 la escultura, también denominada Anémona, pasó a ser el símbolo de Matosinhos reconocido mundialmente.

Praça Cidade S. Salvador
GPS: 41°10'21,244"N 8°41'22,752"W

Surf y deportes náuticos

Con 15 km de playa, reconocidas con la bandera azul, Matosinhos reúne las condiciones ideales para los verdaderos amantes de los deportes náuticos.

Las playas de Matosinhos ofrecen las mejores olas para la iniciación y práctica del surf, verificado por las varias escuelas existentes y reconocido en artículos de opinión donde Matosinhos se sitúa en primer lugar del *top ten* de las mejores playas urbanas. Nuestras olas son buscadas no sólo por los residentes, pero también por los surfistas extranjeros y por las pruebas nacionales e internacionales de surf que Matosinhos acoge en su territorio.

Av. General Norton de Matos
GPS: 41°10'35.0"N 8°41'36.1"W

Vía costera de Matosinhos

Inaugurada en septiembre de 2002, la vía costera de Matosinhos de la autoría de Souto Moura resultó en una obra emblemática que une la modernidad con la urbanidad y funcionalidad necesarias a cualquier metrópolis. En esta vía se verifica un movimiento diario, en verano o en invierno, donde centenas de personas realizan deporte o simplemente pasean junto al mar.



Av. General Norton de Matos
GPS: 41°10'35,217"N 8°41'29,063"W

Señor del Patrón

Monumento Nacional desde 1977, señala el local donde, según la leyenda, apareció la imagen del Señor de Matosinhos. Fechado en el siglo XVIII, es constituido por un crucero de granito recubierto con azulejos y cubierto por un alpendre abovedado, de planta cuadrada, coronado por una linterna. Mucha de la devoción religiosa de los pescadores de Matosinhos y sus familias se materializa junto a este monumento, bien visible el día 1 de noviembre cuando el monumento se ve rodeado por miles de velas



que arden en memoria de los pescadores muertos en el mar.

Largo do Senhor do Padrão
GPS: 41°10'52,172"N 8°41'39,628"W

Terminal de Cruceros

El puerto de cruceros puede recibir navíos hasta 300 metros de largo. En cuanto al ocio dispone de una dársena, un puerto de recreo náutico para 170 embarcaciones, un muelle fluvio-marítimo para el amarre de barcos de paseos turísticos en el Duero, y espacios de comercio y restauración. El edificio, estéticamente innovador se apoya en el concepto de la rótula, intentando representar todas las dinámicas presentes en el local. En breve estará también en funcionamiento un Parque de Ciencia y Tecnologías del Mar de la Universidad de Porto, con



unidades en diversas áreas de investigación marina, sirviendo aún como polo de incubación de nuevas empresas ligadas al mar. Entre los tres mil edificios seleccionados, el embarcadero de Cruceros del Puerto de Leixões, ganó en 2017 del prestigioso sitio web "ArchDaily", el premio en la categoría de mejor edificio público, galardón que se une a las distinciones de Mejor Puerto del Año, de la Seatrade Premios 2015, entre otros. Portería de Molhe Sul – Matosinhos (vía Rua do Godinho, junto al Monumento "Senhor do Padrão")

horario
Portería de Molhe Sul – Matosinhos
(vía Rua do Godinho, junto al Monumento "Senhor do Padrão")
Avenida da Liberdade Leça da Palmeira
GPS: 41°11'0"N 8°42'0"W



Cine Teatro Constantino Nery

Inaugurado el 10 de junio de 1906, el Cine Teatro fue durante varios años, el punto de encuentro de la comunidad de Matosinhos. Décadas más tarde, por los años 80, el espacio cultural entró en decadencia, quedándose prácticamente en ruinas. El Ayuntamiento adquirió el edificio en 2001, reabriendo sus puertas el 15 de noviembre de 2008. El Arquitecto Alexandre Alves Costa fue el autor del proyecto de recuperación, manteniendo la fachada. Este proceso de reconstrucción mantuvo la fachada que fue numerada, desmontada y almacenada en obra de construcción, para ser nuevamente reconstruida.

Avenida Serpa Pinto
GPS: 41°11'3,155"N 8°41'41,171"W
tel: +351 229 392 320

horario de la Taquilla
martes a domingo:
10h00-13h00/14h00-18h00
vísperas y días de espectáculo:
10h00-13h00/14h00-19h30/20h30-23h00

Centro de Documentación Álvaro Siza

Matosinhos es la tierra de los mayores arquitectos del mundo. Esta casa de la familia de Siza Vieira, construida a mediados del siglo XIX, fue remodelada en 1961, por el propio Arq. Álvaro Siza (Premio *Pritzker*). Cuenta con espacios de archivo y consulta, biblioteca, sala de exposiciones, sala multimedia, recepción al visitante, una pequeña tienda y, incluso, un jardín para la realización de diversas actividades. Organiza, apoya y recibe a todos aquellos que desean conocer obras de elevado interés arquitectónico, mayoritariamente, localizadas en Gran Porto.

Rua Roberto Ivens, nº 582
GPS: 41°10'53,339"N 8°41'31,604"W
tel.: +351 222 404 663/933 301 622
informaciones generales y tienda:
info@casadaarquitectura.pt

marcación de visitas:
tel.: +351 222 404 664/933 301 623
e-mail: visitas@casadaarquitectura.pt
www.casadaarquitectura.pt



Casa de la Arquitectura

(proyecto en desarrollo)
El inmueble destinado a la Casa de la Arquitectura ocupa la manzana limitada por la Av. Menéres, Sousa Aroso, Mouzinho de Albuquerque y D. Juan I. Estas instalaciones integraban la antigua instalación fabril edificada entre 1897 y 1901 por la Sociedad «Menéres e Companhia», destinada a la Real Companhia Vinícola. La Casa de la Arquitectura es un proyecto del arquitecto Guilherme Machado Vaz y ocupa un área de 4700m². Tiene como misión la promoción y divulgación de la arquitectura contemporánea reuniendo a los

espolios de arquitectos reconocidos internacionalmente, será la futura sede de la Orquesta de Jazz de Matosinhos y el edificio albergará un conjunto de espacios comerciales.

Quarteirão Real Vinícola
Av. Menéres, 456 - Matosinhos Sul
GPS: N 41.178641 O -8.68703

Casa del Design

El Ayuntamiento transformó el antiguo garaje de los coches de la autarquía en un espacio expositivo de 2.400 metros cuadrados y la primera exposición, "Burlada — Arte-Factos para la Supervivencia", abrió al público en junio de 2016. En Matosinhos fue creciendo un movimiento gracias a la ESAD y era necesario dar a ese movimiento condiciones mejores que la antigua Oficina de Turismo del mercado de la ciudad, donde la escuela ya hacía exposiciones. Ahora, la ESAD tiene una casa entera para gestionar artísticamente. Las paredes y los techos fueron pintados de blanco. Existen diferentes espacios y la disposición puede ser alterada según los objetivos. La mayor modificación en relación al garaje fue la demolición de la rampa de entrada, que dio lugar a una escalera que viene siendo usada para anfiteatro de algunos eventos promovidos por la autarquía.



Rua de Alfredo Cunha, 15
GPS: 41°11'02.1"N 8°40'59.8"W
tel.: +351 229 390 900

horario
Lunes a viernes: 9h00-12.30h
14h00-17.30h
sábado: 15h00-18h00

Casa consistorial

Inaugurado en 1987, el edificio de la Casa consistorial, de la autoría de Alcino Soutinho, es el primer edificio institucional en Portugal construido de raíz, en el período pós-25 de abril, habiendo sido proyectado con ideales democráticos muy presentes en su

arquitectura. Considerada una obra de referencia en el panorama nacional, une la funcionalidad de los espacios con la modernidad de las líneas. Se privilegia la luz, el ciudadano y el espacio público. La ausencia de puertas exalta la transparencia de los actos allí practicados como forma de incentivar la participación de los ciudadanos en la vida del municipio.

Avenida D. Afonso Henriques
GPS: 41°11'48.41"N 8°41'47.29"W

tel.: +351 229 390 900
www.cm-matosinhos.pt

Imagen del Señor de Matosinhos

(Iglesia del Señor de Matosinhos) Esta imagen remonta a finales del siglo XII, inicios del siglo XIII. Es una de las más antiguas imágenes de Cristo crucificado en tamaño natural existente en el mundo. Según la leyenda, habría sido esculpida en madera por Nicodemos, que asistió a los últimos momentos de vida de Jesús, siendo considerada una copia fiel de Su rostro. El brazo desaparecido de la estatua fue encontrado en la playa por un niño sordo-mudo que, gracias a un milagro, empezó a hablar. Esta leyenda originó a una de las más



antiguas romerías de Portugal, las Fiestas del Señor de Matosinhos.

Avenida D. Afonso Henriques
GPS: 41°11'12"N 8°41'3"W
tel.: +351 229 397 988
www.paroquiadematosinhos.pt

horario
Lunes: 8h15-12h00/14h30-17h00
martes a viernes: 8h15-12h00/14h30-19h30
sábado: 9h00-12h00 / 14h30-19h30
domingo: 7h00-12h00/17h00-19h30

Mercado Municipal

Clasificado como inmueble de interés público, el Mercado Municipal mantiene su función original, estando abierto desde la primera mitad del siglo XX. Su imagen difícilmente se puede disociar del centro tradicional de la ciudad, siendo desde siempre un



punto de referencia inevitable, no sólo para la población residente sino también para el turista. Edificio clasificado de interés nacional hoy capta a un público nuevo y negocios cruzando el mercado tradicional, *design*, restauración, bares y moda. La zona del mercado se insiere también en esta filosofía, recibiendo cada vez más propuestas y proyectos innovadores. El mercado de Matosinhos está rejuveneciendo transformándose en un polo de atracción de todas las generaciones.

Rua França Júnior
GPS: N 41.187484 O -8.693391

Quinta da Conceição (finca)

El origen del que es actualmente el principal parque público municipal de Matosinhos remonta a la instalación en este local, en 1481, del Convento de Nuestra Señora de la Concepción del Orden de S. Francisco. Del espolio remaneciente la pieza más emblemática es el magnífico portal de estilo manuelino que perteneció a la iglesia del convento. En la década de los 60, la finca fue objetivo de importantes mejoramientos coordinados por Fernando Távora donde destaca el pabellón de tenis y la piscina de la autoría de Siza Vieira.

Avenida Dr. Antunes Guimarães
GPS: 41°11'48.41"N 8°41' 47.29"W
tel.: +351 229 952 410

Museo Quinta de Santiago

Edificio del final del siglo XIX, proyectado por el italiano Nicola Bigaglia, también autor del proyecto del bellísimo Hotel del Buçaco. Su adaptación a museo fue realizada en 1996 por Fernando Távora. Hoy el espacio es Museo de Arte de Matosinhos, de elevado interés arquitectónico, son mantenidos tres tipos de colecciones: mobiliario de época, pintura y escultura. La colección de pintura exhibe el trabajo de tres grandes artistas fuertemente ligado a Matosinhos: António Carneiro, Agostinho Salgado y Augusto Gomes.

Rua de Vila Franca, 314 - Leça da Palmeira
GPS: 41°11'34.49"N 8°41'28.89"W
tel.: +351 229 952 401
email: museuqsantiago@cm-matosinhos.pt
casadobosque@cm-matosinhos.pt

horario

abril a septiembre

martes a domingo:

10h00-13h00/15h00-18h00

octubre a marzo

martes a viernes: 10h00-13h00/15h00-18h00

sábado, domingo y festivos: 15h00-18h00

Vía costera de Leça da Palmeira

Obra del Arquitecto Siza Vieira, una la "Piscina das Marés" y la Casa de Té de Boa Nova y resulta en un espacio adaptado a sus nuevas funciones y características de centralidad y de espacio de ocio.

Avenida da Liberdade - Leça da Palmeira
GPS: 41°11'40,009"N 8°42'28,883"W

Piscina das Marés

Conjunto de piscinas de agua salada, localizadas en la vía costera de Leça da Palmeira, y con un encuadramiento perfecto en el paisaje. Esta obra de arquitectura única es fruto de la genialidad de Siza Vieira. Inaugurada en 1966, la Piscina de las Marés es considerada un ejemplar de la armonización dinámica del espacio construido con





las formas criadas por la Naturaleza y, pasados más de 40 años, continua en la actualidad.

Avenida da Liberdade - Praia de Leça da Palmeira
GPS: 41°11'34.40"N 8°42'27.58"W
tel.: +351 229 952 610
e-mail: geral@matosinhosport.com
www.matosinhosport.com

horario
junio a septiembre 9h00-19h00
(diariamente)

Faro de Boa Nova

Sus 46 metros de altura, contados de la base hasta la torre, y cerca de 57 metros de altitud por encima del



nivel del mar, hacen de este el segundo faro más alto de la costa portuguesa. Posee 213 peldaños y tiene un alcance de luz de cerca 52km. Cuenta la historia que, en la base de su construcción, estuvo la deficiente iluminación de la costa norteña, a la cual muchos marineros llamaban de «costa negra», y que condujo a muchos de los naufragios registrados en la época. El Faro de Boa Nova tiene casi 90 años de existencia y ya fue sede de la Escuela de los Guardas de los Faros.

Lugar de Boa Nova Leça da Palmeira
GPS: 41°12'5,319"N 8°42'42,096"W
tel.: +351 229 983 080 (Cap. do Porto de Leixões)
e-mail: capitania.leixoes@sapo.pt

horario
miércoles: 14h00-16h00 (visitas en otros días mediante cita previa)

Casa de Té de Boa Nova

Nacida entre las rocas y encorvada sobre el mar, con amplias ventanas acristaladas, la Casa de Té de Boa Nova es apuntada como un paradigma de la inserción e integración de la arquitectura en el local. Es uno de los lugares más buscados por los amantes de la arquitectura, por los apreciadores de una buena comida y, sobre todo, por los que les gusta contemplar el mar.



En un roquedo junto al mar, se encuentran inscriptos versos del poeta António Nobre. Clasificado como monumento nacional es talvez la obra más emblemática de Siza Vieira.

Lugar de Boa Nova Leça da Palmeira
GPS: 41°12'10"N 8°42'53"W
tel.: +351 229 951 785

Playas y pasarelas

El municipio de Matosinhos ofrece bellas playas, unas más pequeñas y recatadas y otras con arenales a perder de vista. En verano la gente se desplaza a las playas buscando el sol, el mar y actividades de playa, como los torneos de voleibol, futbol de playa y clases de fitness. Durante todo el año miles de personas se van a la costa del municipio por sus excelentes condiciones para el



buceo, la práctica de deportes náuticos, como el surf, *bodyboard*, *kitesurf*, vela, entre otros. Una de las atracciones de la costa de Matosinhos es el buceo junto a los destrozos del naufragado submarino Alemán U 1277. Caminar junto a la costa en los 16 kilómetros de pasarelas que promueven un contacto más próximo con la naturaleza y la práctica de actividades de ocio, ciertamente supera todas las expectativas.

Gastronomía

Matosinhos es el mayor *cluster* europeo de restaurantes por metro cuadrado, reuniendo una oferta gastronómica sin paralelo. Desde la tradicional sardina a la brasa hasta la más requintada cocina internacional, sin olvidar el marisco, en Matosinhos va a encontrar aproximadamente 600 restaurantes.

Matosinhos mantiene la tradición, sirviendo mariscos frescos de gran calidad y, por encima de todo, el pescado fresco que diariamente viene de las lotas de Matosinhos y de Angeiras.

Ejes principales: Rua Heróis de França/
Avenida Serpa Pinto
Envolvente del Fuerte
de Nuestra Señora de las Nieves en Leça
da Palmeira/Angeiras

Festividades y Eventos

Hospitalarios en el Camino de Santiago

2º fin de semana de septiembre

Fiesta del Señor de Matosinhos

51 días después del domingo de
resurrección

Fiesta del Mártir S. Sebastián

2º fin de semana de julio

Fiesta de S. Blas

1º domingo después del día 2 de febrero

Fiesta de la Señora de la Hora

40 días después del domingo de
resurrección, el primer jueves

Procesión del Señor de los Pasos

5º domingo de la Cuaresma

Feria Semanal de Santana
todos los viernes

Fiesta de la Señora de la Hora y Feria de
Custoias

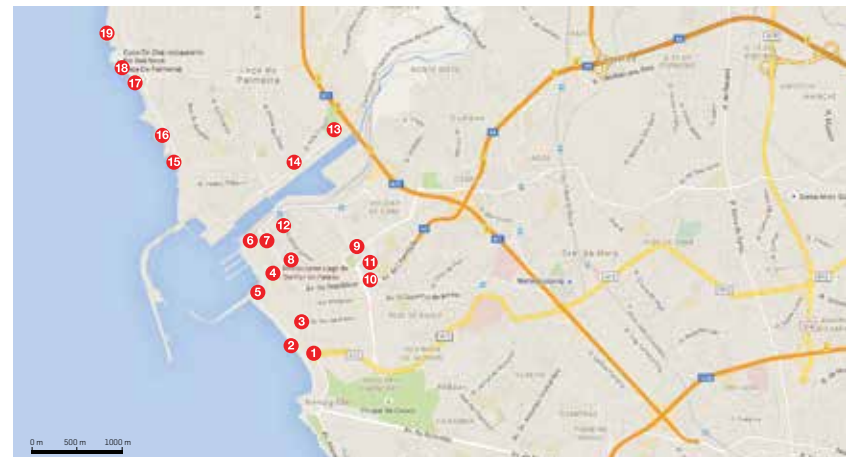
todos los sábados

Feria de los Delfines

4º domingo de cada mes

Para más informaciones consultar

www.cm-matosinhos.pt




leyenda del mapa

1. "SheChanges" - Anémona
2. Surf y deportes náuticos
3. Vía costera de Matosinhos
4. Señor del Patrón
5. Terminal de Cruceros
6. Cine Teatro Constantino Nery
7. Centro de Documentación Álvaro Siza
8. Casa de la Arquitectura
9. Casa del Design
10. Casa consistorial
11. Imagen del Señor de Matosinhos
12. Mercado Municipal
13. Quinta da Conceição (finca)
14. Museo Quinta de Santiago
15. Piscina de las Marés
16. Vía costera de Leça da Palmeira
17. Faro de Boa Nova

18. Casa de Té de Boa Nova

19. Playas y pasarelas



Encorvado sobre el Río Duero, Porto es uno de los destinos turísticos más antiguos de Europa. En 1996, por su riqueza histórica fue clasificada Patrimonio Mundial. Manteniendo su carácter hospitalero y conservador, la ciudad es, también, contemporánea y creativa, y de todo esto dan testimonio las calles, la

arquitectura y los monumentos, los museos, los espacios de ocio, las terrazas y las zonas comerciales, de las más tradicionales a espacios modernos y exclusivos. Los eventos animan el calendario cultural y deportivo anual, culminando en el San Juan, la singular Fiesta de la Ciudad.

PORTO



Catedral

Iniciada su construcción en el siglo XII, de estilo románico, sufrió diversas alteraciones hasta el siglo XX, atenuando su austeridad primitiva. La sacristía, el claustro y los azulejos que cubren sus galerías, así como la capilla, ya son del período gótico. En la fachada oeste destaca una bonita rosácea del siglo XIII. En el interior destacan las pinturas de Nicolau Nasoni, el retablo mayor, en talla dorada y el altar en plata del Santísimo Sacramento.

Terreiro da Sé
GPS: N 41.142754 O -8.611543
tel.: +351 222 059 028

horario invierno Catedral:
domingo a sábado: 9h00-12h30/14h30
-18h00
Claustros:
domingos y festivos religiosos sólo abre
por la tarde: 14h30-17h:30
lunes a sábado: 9h00 -12h15/14h30
-17h30

horario verano Catedral:
domingo: 9h00-12h30 /14h30 -19h00
lunes a sábado: 9h00 -19h00
Claustros:
domingos y festivos religiosos sólo abre
por la tarde:14h30-18h30
lunes a sábado: 9h00-18h30
domingo de resurrección y día de Navidad:
abierto por la mañana para las ceremonias
religiosas.

Iglesia y Torre de los Clérigos

Es la obra más emblemática del arquitecto italiano Nicolau Nasoni y una referencia en la historia de la ciudad de Porto. Construida en el siglo XVIII, entre 1732-1749, esta bellísima iglesia se distingue por la inusual nave elíptica, y por el altar mayor, en el cual predomina un trono de mármol policromado, coronado por la imagen de la patrona, Nuestra Señora de la Asunción. Aquí puede ver... La combinación perfecta del granito, del mármol y de la talla dorada hace de la Iglesia de los Clérigos y todo su conjunto arquitectónico en uno de los más bellos templos de facción barroca. Un espacio al culto que debe conocer. Actualmente, continúan a ser realizadas ceremonias religiosas, así como eventos culturales, principalmente, conciertos de órgano de tubos (todos los días a las 12h00), orquestras y coros.

Torre

La Torre de los Clérigos abrió sus puertas en 1763, tornándose la más alta torre del campanario en Portugal, con más de 75 metros de altura. Gracias al genio de Nasoni y a la pasión de los locales, la Torre de los Clérigos es el ex-libris de Porto y una referencia histórica de



la ciudad. Posee dos campanarios y uno de los mayores carrillones del país, constituido por 49 sinos. La vista panorámica que se alcanza desde lo alto de la Torre, permite disfrutar de una magnífica vista sobre las ciudades de Porto y de Vila Nova de Gaia, abrazadas por el río Duero, y contemplar algunos de los edificios y monumentos que constituyen el patrimonio urbano de Porto, entre los cuales la Sé de Porto y el Palacio Episcopal. Es uno de los principales puntos turísticos de la ciudad y un local de visita obligatoria.

Rua de S. Filipe de Nery
GPS: N 41.145670 O -8.614563

tel.: +351 220 145 489
www.torredosclerigos.pt

horario de la Torre, Iglesia y exposiciones:
todos los días: 9h00-19h00
excepciones: 24 de diciembre: 9h00-14h00;
25 de diciembre: 11h00-18h00; 31 de
diciembre: 9h00-14h00; 1 de enero: 11h00-
19h00
visitas guiadas diurnas y nocturnas
mediante cita
visitas *by night* en verano de junio a
septiembre: 9h00-23h00

Palacio Episcopal de Porto

La historia de la construcción de esta residencia episcopal principia en el siglo XIII y termina en el siglo XIX. Seiscientos años de una historia marcada por remodelaciones, construcciones y reconstrucciones, que marcaron su traza arquitectónica. Es la residencia del Bispo de Porto, de los bispos auxiliares y otros clérigos de la ciudad. Es también la Sede de los Servicios Diocesanos. La fachada principal es rasgada por 24 ventanas, simétricamente delimitadas por un eje central, decorado por el blasón de armas de D. Rafael de Mendonça. La profusión de ventanas permite una iluminación interior, elevando la armonía entre las salas que, recorridas una por una, nos hacen viajar en el tiempo, nos permiten

imaginar las vivencias en estos espacios de aquellos que residieron y de los que aquí residen. Pasar por la Sala de los Espejos, parar en la Sala Verde y contemplar la Sala Roja son uno de los momentos más sorprendentes de la visita. Será sorprendido por una vista privilegiada sobre las ciudades de Vila Nova de Gaia y de Porto. Unidas por el río Duero y por el puente de D. Luís I, las dos orillas se distinguen: del otro lado del puente, Vila Nova de Gaia nos regala con la Sierra del Pilar y, junto a la orilla del río, con las varias bodegas de Vino de Porto; del lado de acá, es la zona ribereña poblada por la gente de Porto y por los inmensos turistas, que animan y dan vida al paisaje.

Terreiro da Sé
4099-034 Porto
GPS: N 41.154362 O -8.620984
tel: +351 223 392 330
www.diocese-porto.pt

horario:
9h00 -14h00 (visitas a cada 30 minutos)
Cierra miércoles y domingos (por motivos relacionados con las funciones del Palacio Episcopal, las visitas pueden quedarse suspendidas).
Marcación de visitas guiadas para grupos hasta 20 personas (en portugués, inglés, español y francés)



Recorrido Museológico del Orden de S. Francisco de Asís (Iglesia Monumento S. Francisco de Asís y Casa del Despacho – Sala del Tesoro, Sala del Capítulo y Cementerio Catacumbal)

La construcción de la Iglesia se inició en el siglo XIV, siendo el principal templo en estilo gótico existente en la ciudad. Sin embargo, es una de las más importantes obras del Barroco, por su revestimiento interior en talla dorada, de los siglos XVII y XVIII. Es de destacar el Árbol de Jessé de la autoría del maestro Manuel Carneiro Adão. La Iglesia es Monumento Nacional desde 1910.

La Casa del Despacho habrá sido edificada según el boceto de Nicolau Nasoni, entre 1746 y 1749. El interior es ricamente decorado, siendo digno de nota el mobiliario original del siglo XVIII. El Cementerio catacumbal es único en Portugal.

Rua do Infante D. Henrique
GPS: N 41.140827 O -8.615338
tel.: +351 222 062 125
e-mail: museu@ordemsaofrancisco.pt
sitio Web: www.ordemsaofrancisco.pt

horario:
noviembre a febrero: 9h00-18h00
marzo a octubre: 9h00-19h00
julio, agosto y septiembre: 9h00-20h00



Plaza de la Ribeira

Considerada una de las más antiguas plazas, mencionada ya en 1389, es de origen medieval. Zona de intenso comercio, con tiendas de venta y lota de pescado, no pasó desapercibida a João de Almada e Melo que, en el siglo XVIII, la reformuló. En el sur, la muralla acabó por ser derribada en 1821 y a este, las construcciones medievales sobreviven hasta hoy. Intervenciones arqueológicas en la década de 1980 pusieron en evidencia, en el centro de la plaza, un chafariz del siglo XVII. Reconstruido en su local de origen, este fue coronado por una pieza escultórica de la autoría de José

Rodrigues, conocida vulgarmente por "Cubo da Ribeira". El 24 de junio de 2000 fue inaugurada, en el nicho de la Fuente de la Plaza de la Ribeira, una estatua de San Juan Bautista, de la autoría del escultor João Cutileiro. Lugar de visita indispensable, disponiendo de muchos espacios de animación nocturna. Punto integrante de la Ruta Urbana del Vino.

GPS: N 41.140501 O -8.613050

Palacio de la Bolsa

Monumento Nacional, el Palacio de la Bolsa, propiedad y sede de la Asociación Comercial de Porto, fue proyectado por Joaquim da Costa



Lima en estilo neoclásico, en 1842. Situado en el centro histórico de la ciudad, es uno de los monumentos más visitados, en él se destaca el famoso Salón Árabe. Centro Cultural y de Conferencias, el Palacio de la Bolsa es un espacio con condiciones únicas para la realización de eventos e iniciativas que tengan la excelencia por atributo. Punto integrante de la Ruta Urbana del Vino. Accesible a personas con movilidad reducida por entrada lateral.

Rua de Ferreira Borges

GPS: N 41.141142 O -8.615534

tel.: +351 223 399 000

e-mail: correio@cciporto.pt

www.palaciadobolsa.com

horario

verano (abril - octubre)

lunes a domingo: 9h00-18h30

invierno (noviembre - marzo)

lunes a domingo:

9h00-12h30/14h00-17h30

cerrado: 25 de diciembre y 1 de enero

Estación de S. Bento

Fue edificada a inicios del siglo XX en el local donde existió el Convento de S. Bento de Avé-Maria, con cubierta de vidrio y hierro fundido, de la autoría del arquitecto Marques da Silva. El atrio está revestido con veinte mil azulejos



historiados, del pintor Jorge Colaço, que ilustran la evolución de los transportes y cenas de la historia y vida portuguesas.

Praça de Almeida Garrett
GPS: N 41.1456505 O -8.610641
www.infraestruturasdeportugal.pt
e-mail: ip@infraestruturasdeportugal.pt

Museo Nacional Soares dos Reis

Antiguo Museo de Porto de Pinturas y Estampas y primer museo público de arte de Portugal, fundado en 1833. Está instalado desde 1940 en el Palacio de los Carrancas, construido a finales del siglo XVIII, por una familia adinerada de Porto y presentemente clasificado como inmueble de interés público. Posee colecciones de cerámica, escultura, grabado, joyería, mobiliario,



orfebrería, pintura, textiles y vidrios, donde destaca el Desterrado, obra-maestra del patrono del museo, el escultor António Soares dos Reis. El Museo fue objeto de una profunda intervención de renovación y ampliación, segundo proyecto del arquitecto Fernando Távora. Dispone de cafetería, biblioteca, accesible mediante cita previa, servicio de educación y sala multimedia.

Palácio Carrancas - Rua D. Manuel II
4050-342 Porto
GPS: N 41.147709 O -8.621550
tel.: +351 223 393 770
e-mail: divulgacao@mnsr.dgpc.pt
sitio Web: www.museusoaresdosreis.pt
facebook: <https://www.facebook.com/MuseuNacionalSoaresReis>
blog: <http://museunacionalsoaresreis.blogspot.pt>

horario:
martes a domingo: 10h00-18h00
cerrado los lunes y los festivos de 1 de enero, domingo de resurrección, 1 de mayo, 24 de junio y 25 de diciembre

Mercado del Bolhão

El Mercado del Bolhão es el mercado más emblemático de la ciudad y fue clasificado como inmueble de interés público en 2006. Remonta a 1850, con una



estructura singular y dos pisos, caracterizándose por la arquitectura neoclásica. Este mercado está destinado sobre todo para productos frescos. Sus vendedores están divididos en diferentes secciones especializadas, particularmente: zona de pescadería, carnicería, hortícolas y florales.

Rua Formosa
GPS: N 41.149318 O -8.607230
tel.: +351 223 326 024

horario
Lunes a viernes: 7h00-17h00
sábado: 7h00-13h00



Librería Lello

El actual edificio en que se encuentra instalada fue inaugurado en 1906. Se distingue por su bellísima fachada Arte Nuevo, con apuntes neogóticos. En su interior destacan la decoración en yeso pintado imitando madera, la escalera de acceso al piso superior - una de las primeras construcciones de cemento armado de la ciudad de Porto -, y el gran vitral existente en el techo, que ostenta el monograma y la divisa de la librería: "Decus in Labore".

Rua das Carmelitas, nº144
GPS: N 41.14679 O -8.614912
tel.: +351 222 018 170
e-mail: info@livrariালেllo.pt

Lunes a viernes: 10h00-19h30
sábado: 10h00-19h00
domingo: 11h00-19h00
cerrado los días 1 de enero, 1 de mayo, 24 de junio y 25 de diciembre

Café Majestic

Fundado en 1921 es considerado uno de los más bellos ejemplares de Arte Nuevo en la ciudad de Porto, con una atmosfera de requinte y bien-estar. Su belleza y su significado en la ciudad de Porto le valieron la clasificación de Inmueble de Interés Público en 1983, y de "patrimonio cultural" de la ciudad, posibilitando un proceso de recuperación que permitió su reapertura en 1994, con todo su antiguo esplendor, invitando a revivir la fascinante Belle Époque.

Rua de Santa Catarina, 112
GPS: N 41.1471733 O -8.6067397
tel: +351 222 003 887
e-mail: info@cafemajestic.com
www.cafemajestic.com



horario:
Lunes a sábado: 9h30-24h00
cerrado los domingos

Cadena de la Relación, Centro Portugués de Fotografía

Edificio reedificado en 1767, según el proyecto del arquitecto de la «Lisboa pombalina» Eugénio dos Santos e Carvalho y por iniciativa de João de Almada e Melo, sensiblemente en el mismo lugar donde se habían erguido las primeras instalaciones de la Relación y Casa de Porto, creada en 1582 por Filipe II.

En este espacio de encarcelamiento, que funcionó hasta abril de 1974, cumplieron pena, entre otros, nombres como Camilo Castelo Branco, uno de los más famosos escritores portugueses, preso por adulterio y el célebre Zé do Telhado, preso por robo.

En 2000 se inició una última intervención de acuerdo con el proyecto de los Arquitectos Eduardo Souto Moura y Humberto Vieira, a fin de adecuar el edificio a las funciones de Centro Portugués de Fotografía.

Actualmente tutelado por la Dirección-General del Libro, de los Archivos y de las Bibliotecas, las competencias que le están atribuidas visan la promoción y



valorización del patrimonio fotográfico, que incluye el tratamiento archivístico de especies y la gestión de la Colección Nacional de Fotografía. El CPF mantiene aún un programa anual de exposiciones temporarias, un Núcleo Museológico permanente, que comprende una rara y valiosa colección de cámaras fotográficas, una biblioteca especializada, una tienda y un servicio de visitas guiadas al edificio y a las exposiciones sujeto a cita previa.

Edificio de la Ex-Cadena y Tribunal de la Relación de Porto
Largo Amor de Perdição

GPS: N 41.145093 O-8.616113
tel.: +351 220 046 300
e-mail: mail@cpf.dglab.gov.pt
sitio Web: www.cpf.pt

horario:

Centro de Exposiciones - Centro
Portugués de Fotografía (entrada libre)
enero, febrero, noviembre y diciembre
martes a viernes: 10h00-12h30/14h00-
17h00

marzo, abril, mayo, junio, septiembre,
octubre

martes a viernes: 10h00-18h00

julio y agosto

lunes a viernes: 10h00-18h00

todo el año:

sábados, domingos y festivos: 15h00-
19h00

cerrado: 1 de enero, domingo de
resurrección, 1 de mayo y 25 de diciembre
(visitas guiadas al edificio con cita previa)

World of Discoveries - Museo Interactivo y Parque Temático

La famosa Odisea que cambió el
Mundo

Situado en Miragaia y esculpido
sobre el astillero donde fueron
construidas dos de las naos de la
armada de Vasco da Gama, el
"World of Discoveries" conduce a
sus visitantes en un verdadero
viaje en el tiempo. A bordo, recrea
a través de fantásticas soluciones
multimedia y de personajes
vestidos de época, la gran epopeya



de los Descubrimientos.

La visita culmina con un viaje por
los cuatro rincones del Mundo, a
través de un «océano». La aventura
empieza en Porto rumbo a la
conquista de Ceuta. El Cabo de las
Tormentas, la del mostrenco
Adamastor, abre alas a un túnel
inmerso de 9 metros. Se sigue un
conjunto de incursiones por las
Florestas Ecuatoriales, India,
Timor, China, Macao, Japón y
Brasil.

Rua de Miragaia, 106
GPS: N 41.143245 O -8.620803
tel.: +351 220 439 770
e-mail: info@worldofdiscoveries.com
www.worldofdiscoveries.com



horario

lunes a viernes: 10h00-18h00

sábados, domingos y festivos: 10h00-
19h00

cerrado el día 1 de enero y 25 de diciembre
(las visitas guiadas necesitan de cita
previa)

Museo de Serralves Museo de Arte Contemporáneo

El Museo de Serralves es uno de los
museos más importantes de arte
contemporáneo en Portugal,
situado en los espacios únicos de la
Fundación de Serralves. A través de
su Colección, de exposiciones
temporarias, programas
educativos, sesiones públicas,
espectáculos de música, danza y

performance, de su actividad
editorial y de asociaciones, a nivel
nacional e internacional, el Museo
promueve la fruición y la
comprensión del arte y de la
cultura contemporáneos.
Exposiciones temáticas y
monográficas de artistas
consagrados y de artistas
emergentes y muestras de la
Colección de Serralves son
presentadas en las galerías del
Museo, integradas en un programa
renovado a cada 3 meses. La Casa
y el Parque de Serralves
constituyen también locales
privilegiados para la realización de
exposiciones específicas, obras
encomendadas y presentaciones de

la Colección, bien como de exposiciones itinerantes organizadas en colaboración con instituciones culturales portuguesas y extranjeras.

Rua de D. João de Castro, nº210
GPS: N 41.159697 O -8.660039
tel.: +351 226 156 500
e-mail: informacoes@serralves.pt
www.serralves.pt

horario

Oct-Mar (semana) – 10h a las 18h; fin de semana y festivos – de las 10h a las 19h; Museo y Parque cerrados los lunes
abril - septiembre (semana) – 10h a las 19h; fin de semana y festivos – de las 10h a las 20h; Museo y Parque cerrados los lunes, con excepción del Parque de Serralves que está abierto de julio a septiembre de las 10h a las 19h

Casa de la Música

Edificio proyectado por el arquitecto holandés Rem Koolhaas, la Casa de la Música fue inaugurada en 2005 y desde entonces es un ícono de la arquitectura contemporánea, atrayendo a visitantes de todo el mundo. La programación, dinámica e innovadora, que va de la música clásica a las tendencias urbanas de vanguardia, beneficiaria en larga escala de los cuatro agrupamientos residentes: Orquesta Sinfónica,



Remix Ensemble, Orquesta Barroca y Coro. Diariamente hay visitas guiadas al edificio, que dispone de varios bares de apoyo y de un restaurante localizado en la azotea, con una magnífica vista sobre la ciudad.

Avenida da Boavista, nº 604-610
GPS: 41°9'30.24"N 8°37'51.60"W
e-mail: info@casadamusica.com
reservas de visitas guiadas:
tel.: +351 220 120 210
e-mail: visitasguiadas@casadamusica.com
www.casadamusica.com

horario:

lunes a sábado: 10h00-19h00
domingos y festivos: 10h00-18h00

días de espectáculo:

edificio abierto hasta el final del espectáculo
taquilla abierta hasta media hora después del inicio del mismo

Museo Futebol Clube do Porto

Memoria, arte y sensibilidad
El Museo FC Porto by BMG recibe a los visitantes con la visión única de la Valquiria Dragón, obra de arte de Joana Vasconcelos. Ofrece una narrativa de 120 años de historia, distribuidos por siete mil metros cuadrados, que acogen 27 áreas temáticas, exhibiendo 200 trofeos y cerca de 400 vídeos, 80 por ciento de los cuales en ambiente interactivo, proporcionando al visitante una experiencia sensitiva, en ambiente familiar.
En las visitas al Estadio del Dragón, tendrá oportunidad de mirar el césped a partir de las escaleras del túnel, de sentir el perfume de los balnearios, de ocupar la silla del entrenador en la sala de prensa como si estuviera haciendo el análisis del partido...
En el trayecto apreciará un proyecto de ingeniería que cumple todos los requisitos que lo tornan amigo del ambiente, puede observar los 29 kilómetros de asientos con capacidad para 52 mil espectadores y encantarse con las obras artísticas del maestro Júlio



Resende y de Alberto Carneiro.
¡Todo en una sola visita!

Estádio do Dragão

GPS: 41°9'4.175"N 8°35'7.371"W
tel.: +351 225 570 418
e-mail: museu@fcporto.pt
www.museufcporto.pt

horario

lunes: 14h30-19h00
martes a domingo: 10h00-19h00
visitas guiadas regulares
Museo
14h30
Estadio
lunes: 15h00 y 16h00
martes a domingo: 11h00, 12h00, 14h00, 15h00 y 16h00



Planetario de Porto - Centro Ciencia Viva

El Planetario de Porto abrió sus puertas al público en noviembre de 1998. Tiene como misión principal incentivar a la población en el área de las ciencias, principalmente de la astronomía y de las tecnologías que le están asociadas. Además de las sesiones inmersivas *fulldome*, el planetario dispone de oficinas pedagógicas, cuya actividad experimental se centra en los contenidos de las escuelas.

Rua das Estrelas
GPS: N 41.150611 O -8.639052
tel.: +351 226 089 800
e-mail: geral@planetario.up.pt
www.planetario.up.pt

horario

sábados, domingos y festivos: 15h30
(sesión infantil) y 16h30

vacaciones escolares: lunes a viernes a las
11h00 y 14h00 (sesión infantil) y 15h00

Jardín Botánico

Creado en 1951, el Jardín Botánico de Porto es una unidad de la Universidad de Porto de ligación a la comunidad. El Jardín Botánico comprende actualmente un jardín histórico, un jardín de plantas suculentas, una zona de estufas con plantas tropicales, subtropicales, orquídeas y suculentas, un área de lagos con plantas acuáticas y un área de parque con una colección de gimnospermas y ejemplares de hayas, robles, tulíperos y magnolias, entre otras. El Jardín, de gran monumentalidad, es compuesto por áreas distintas separadas por grandes setos de Camelias Japónicas.



Rua do Campo Alegre, nº1191
GPS: N 41.1537467 O -8.6425517
tel.: +351 933 086 492
e-mail: jardimbotanico@up.pt
www.jardimbotanico.up.pt

horario

lunes a viernes: 9h00-18h00
sábado y domingo: 10h00-18h00

Jardines del Palacio de Cristal

Los jardines románticos del Palacio de Cristal, proyectados en el siglo XIX por el arquitecto Emil David, siempre fueron un escenario privilegiado de varios eventos. Se puede aún disfrutar de deslumbrantes panorámicas del río Duero y del mar. Debe su nombre al

Palacio de Cristal que allí fue inaugurado el 18 de septiembre de 1865. Actualmente los jardines, ocupan un área de cerca de 8 hectáreas. Allí se encuentran plantas exóticas y enormes árboles raras, rosadales, fuentes, un lago con patos y cisnes y animales diversos y un parque para niños. La avenida de las Tílias constituye el eje más notorio de este parque y está flanqueada por la Biblioteca Municipal Almeida Garrett y Galería del Palacio, la Concha Acústica y la Capilla de Carlos Alberto.

Rua de D. Manuel II
GPS: N 41.146910 O -8.626713
tel.: +351 225 320 080
e-mail: parquesurbanos@cm-porto.pt



horario
verano
1 de abril al 30 de septiembre: 8h00-21h00
invierno
1 de octubre al 31 de marzo: 8h00-19h00

Museo del Vino de Porto

El Museo del Vino de Porto se encuentra instalado en la planta baja del almacén del «Cais Novo», edificio del siglo XVIII, mandado construir para depósito de los vinos pertenecientes a la Compañía General de la Agricultura de las Viñas del Alto Duero. El Museo intenta ser una memoria de todas esas influencias y transformaciones, al mismo tiempo que transmite al visitante la historia de tres Portos que se unen: Porto ciudad; Porto vino y Porto del río Duero.

Rua de Monchique, nº45/52
GPS: N 41.144878 O -8.625460
tel.: +351 222 076 300
e-mail: museuvinhoporto@cm-porto.pt

horario
martes a sábado: 10h00-17h30
domingo: 10h00-12h30 (últimas admisiones 12h00)
14h00-17h30 (últimas admisiones 17h00)
cerrado lunes y festivos



Sea Life Porto

SEA LIFE Porto lo llevará en un viaje entre ríos y océanos donde se podrá sentir como un pez dentro del agua, recorriendo escenarios típicos de la región de Porto, desde las terrazas del Duero hasta el histórico Puente D. Luis, en la Ribeira, pasando por la costa portuguesa y por mares tropicales. Embarque en este viaje donde viven las más hermosas creaturas, de formas extrañas y nombres raros. Venga a asistir a nuestras palestras y déjese sorprender por el pasaje misterioso del primer túnel subacuático del país. 500.000 litros de agua con los tiburones esperando su visita.


Descubra aún las curiosidades, juegos y documentales sobre la vida marina.

1ª Rua Particular do Castelo do Queijo
GPS: 41°10'03"N 8°41'10"W
tel.: +351 226 190 400
e-mail:
comercial.porto@merlinentertainments.biz
www.visitsealife.com/porto/

horario:
lunes a viernes: 10h00-18h00
sábado y domingo: 10h00-19h00
verano
lunes a viernes: 10h00-18h00
sábado y domingo: 10h00-20h00
la última entrada se efectúa 45 minutos antes del cierre

Pabellón del Agua

Espacio interactivo, para sensibilizar sobre la importancia de los recursos hídricos y para la preservación del medio ambiente a través de un conjunto de juegos de color, luz y sonido que producen efectos, simulan acontecimientos y explican fenómenos. Construido por UNICER para la Expo 98 en Lisboa, fue donado al Ayuntamiento de Porto, que atribuyó su gestión a la empresa municipal Águas do Porto EEM. Abrió al público en 2002 y está instalado en el Parque de la Ciudad, siendo actualmente administrado por Águas do Porto.



El edificio, de la autoría de los arquitectos Alexandre Burmester y José Carlos Gonçalves, fue proyectado a fin de crear la ilusión de estar suspendido en el aire. Dispone de oficinas lúdico-científicas y de un laboratorio experimental con el objetivo de a la población joven en el ámbito de las ciencias.

Estrada Interior da Circunvalação,
nº15443
GPS: N 41.172032 O -8.681066
tel.: +351 226 151 820
e-mail: geral@pavilhaodaagua.pt
<https://www.facebook.com/pavilhaodaagua/>

horario:
lunes a viernes: 9h30-12h30/14h00-17h00
sábado: 10h00-12h30/14h00-17h30

Fuerte S. Francisco Xavier (Castillo del Queso)

Construido en el siglo XVII para la defensa costera contra las incursiones de piratas del Norte de África. Es también conocido como Castillo del Queso por, según la tradición, haber sido edificado sobre una roca de granito redondeada y con una forma semejante a un queso.

Praça de Gonçalves Zarco
GPS: N 41.168526 O -8.690121



tel.: +351 226 181 067
e-mail: associacaocomandosporto@sapo.pt

horario invierno:
martes a domingo: 13h00-17h00
horario verano:
martes a domingo: 13h00-18h00
cerrado los lunes

Parque de la Ciudad

El Parque de la Ciudad de Porto es el mayor parque urbano del país, con cerca de 80 hectáreas de superficie y cerca de 10 km de caminos. Proyectado por el arquitecto Sidónio Parda, el Parque de la Ciudad abrió al público en 1993, donde están patentes diversas influencias estéticas y



técnicas de diversos parques europeos construidos a partir del siglo XVII. Repleto de amplios céspedes, pequeños bosques, espejos de agua, vegetación acuática, animales, lagos y sendas posee algunos miradores que proporcionan una encantadora vista sobre el parque. En todo el jardín hay bancos y mesas y excelentes condiciones para practicar deporte o, simplemente, para pasear en contacto con la naturaleza.

Estrada Interior da Circunvalação,
nº15443
GPS: N 41.167881 O -8.6779372
tel.: +351 225 320 080
e-mail: parquesurbanos@cm-porto.pt

horario verano:
1 de abril al 30 de septiembre: 7h00-24h00
horario invierno:
1 de octubre al 31 de marzo: 7h00-22h00

Compras

¡Para los aficionados de compras, Porto tiene varias opciones! En el centro se encuentran las calles más bulliciosas del comercio tradicional, donde muchas tiendas antiguas todavía mantienen su cariz típico y ofrecen a los visitantes la oportunidad de experimentar productos de otros tiempos, hoy todavía fabricados con todo el rigor y cuyo sabor es realizado por personalizada y de gran calidad. Las propuestas gourmet, las



curiosas tiendas de libros antiguos, los anticuarios y las galerías de arte satisfacen a todos los gustos. En la zona de la Boavista y en la Foz (zona de la desembocadura) están concentradas algunas tiendas de marcas internacionales de gran prestigio con una oferta exclusiva y seleccionada.

<http://short.visitporto.travel/compras>

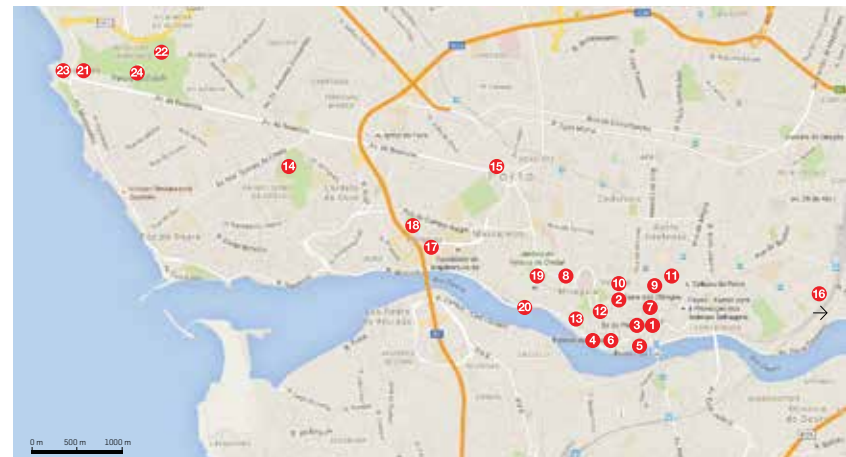
Gastronomía

Bacalao estilo Gomes Sá, tripas a la moda de Porto, cabrito asado, caldo verde (sopa con col verde rizada y chorizo ahumado), broa (pan de maíz típico), francesinha (forma de un sándwich con varios

embutidos, carne bovina y salsa a base de tomate y cerveza).

Festividades y Eventos

Ferías Francas - Feria de Arte
 feria mensual
 Esencia del Vino - Muestra y Prueba Nacional
 febrero/marzo
 Fantasporto - Festival de Cinema Internacional
 febrero/marzo
 FITEI- Festival Internacional de Teatro de Expresión Ibérica
 mayo/junio
 Optimus Primavera Sound - Música
 mayo/junio
 Fiesta de San Juan
 todo el mes de junio
 Serralves en Fiesta – Festival de Expresión Artística Contemporánea
 mayo/junio
 Jazz en el Parque
 julio
 Porto Blue Jazz
 agosto
 Esencia del Gourmet - Muestra y Prueba Nacional
 diciembre
 Artesanatus - Feria de Artesanía
 diciembre
 Corrida S. Silvestre Ciudad de Porto
 diciembre



Para más informaciones consultar

www.visitporto.travel
www.facebook.com/visitporto.portal
www.youtube.com/visitporto


folletos online

www.issuu.com/visitporto

leyenda del mapa

1. Catedral
2. Iglesia y Torre de los Clérigos
3. Palacio Episcopal
4. Iglesia Monumento S. Francisco de Asís
5. Plaza de la Ribeira
6. Palacio de la Bolsa
7. Estación de S. Bento
8. Museo Nacional Soares dos Reis
9. Mercado del Bolhão
10. Librería Lello

11. Café Majestic
12. Cadena de la Relación, Centro Portugués de Fotografía
13. *World of Discoveries*, Museo Interactivo y Parque Temático
14. Museo de Serralves
15. Casa de la Música
16. Museo Futebol Clube do Porto
17. Planetario de Porto
18. Jardín Botánico
19. Jardines del Palacio de Cristal
20. Museo del Vino de Porto
21. Sea Life Porto
22. Pabellón del Agua
23. Fuerte S. Francisco Xavier (Castillo del Queso)
24. Parque de la Ciudad
25. Compras



Gaia es un nombre mítico, se asocia a la naturaleza y a su equilibrio, a la vida fecunda y próspera inspirada en la savia de la vida, del sustento y de la sustentabilidad, del equilibrio entre el Hombre y la Naturaleza, de la humildad del ser humano frente a los misterios de la Naturaleza. Gaia es un mundo cultural donde la historia y el patrimonio nos transportan al origen de la nacionalidad. Gaia es presente y futuro, innovación y creatividad.

Creatividad en las tecnologías, en las artes, en las políticas de innovación social, en el ambiente y en la valorización de las diferentes generaciones. Gaia es local de vida, de experiencia, de vivencias y de visita siempre tan sorprendente y admirable. Gaia es agua, artes piscatorias en el río y en el mar, devoción a la protección divina y sentido de celebración, de fiesta y de convivio. Gaia es «Todo un Mundo».

VILA NOVA DE GAIA



Monasterio de la Sierra del Pilar

Implantado en el alto de una escarpa y dominando toda la zona a orillas del Duero, se irgue el Monasterio de la Sierra del Pilar, construido en el siglo XVI y clasificado por Unesco como Patrimonio Mundial. Este monasterio manierista es un ejemplar único en Portugal, cuya iglesia cubierta por una imponente bóveda hemisférica y el claustro son de planta circular. Desde la terraza fronteriza, podrá disfrutar de excelentes vistas sobre el río Duero y sobre el Centro Histórico de Gaia.

Largo de Aviz - Santa Marinha
GPS: 41°08'16.51"N 8°36'26.52"W

horario
martes a domingo: 9h30-17h30 (visitas guiadas con cita previa)
cerrado los lunes
tel.: +351 223 747 010
e-mail: patrimonioanorte@culturanoorte.pt
www.culturanoorte.pt

Bodegas de Vino de Porto

Visite el Centro Histórico de Gaia y vaya a descubrir las Bodegas de Vino de Porto. Este es el local ideal para comprobar que el Vino de Porto se asume como un símbolo de Portugal.



Las bodegas abiertas al público permiten degustar este precioso néctar y conocer su historia y su importancia en el desarrollo de la economía.

informaciones
Tienda Interactiva de Turismo
Avenida Diogo Leite, nº135
GPS: 41°8'15.82"N 8°36'48.33"W
tel.: +351 223 758 288
e-mail: turismo@cm-gaia.pt
www.cm-gaia.pt
www.aevp.pt; www.ivdp.pt

Barco Rabelo

El barco rabelo, embarcación típica del río Duero, que remonta al



medievo, era el medio utilizado para el transporte del famoso Vino de Porto, desde la Región Demarcada del Duero hasta el Emporio Comercial, en Vila Nova de Gaia. Actualmente, atracados a lo largo de la vía costera de Gaia, embellecen aún más el escenario de las orillas. Todos los años, son los protagonistas de la famosa Regata de S. Juan que se realiza el día 24 de junio. Los barcos se encuentran atracados junto a la tienda de Turismo.

informaciones
Tienda Interactiva de Turismo



Avenida Diogo Leite, nº135
 GPS: 41°8'15.82"N 8°36'48.33"W
 tel.: +351 223 758 288
 e-mail: turismo@cm-gaia.pt
 www.cm-gaia.pt / www.aevp.pt
 www.ivdp.pt

Convento Corpus Christi

Construido junto al río Duero y al Muelle de Gaia en el siglo XIV, es hoy un equipamiento municipal de intensa actividad cultural. Vale la pena visitar su capilla octogonal y el coro-alto de una gran riqueza y valor artístico.

Largo de Aljubarrota, nº13
 GPS: 41°8'11.81"N 8°37'3.22"W
 tel.:+351 223 742 462

informaciones
 Tienda Interactiva de Turismo

horario
 martes a domingo: 10h00-18h00
 cerrado los lunes

Casa Barbot

La Casa Barbot es un ejemplar único de Arte Nuevo en Vila Nova de Gaia, fechada del siglo XX. Este estilo está patentado en los bellos motivos presentes en la azulejería, en los estucos y en las vidrieras. Actualmente, es la Casa de la Cultura del Municipio de Gaia, donde se realizan regularmente varios eventos de cariz cultural.



Av. República, nº610
 GPS: 41°7'43.25"N 8°36'40.86"W
 tel.: +351 223 774 250

horario
 lunes a viernes: 9h00-19h00

Casa Museo Teixeira Lopes - Galerías Diogo de Macedo

En el centro de Vila Nova de Gaia, el visitante encuentra la casa y el *atelier* de António Teixeira Lopes (1866-1942). Aquí, podemos conocer la personalidad, los gustos y los hábitos de uno de los mayores escultores portugueses de todos los tiempos. Además de la producción artística del Maestro, este espacio alberga a un espolio riquísimo de



artes decorativas y un núcleo significativo de pintura portuguesa. La exposición permanente, patente en las galerías del escultor Diogo de Macedo (1889-1959), incluye su producción en el campo del dibujo y de la pintura. El escultor reunió, durante su vida, una extraordinaria colección de arte, particularmente de Arte Negro y Pintura Modernista.

Rua Teixeira Lopes, nº32
 GPS: 41°7'43.25"N 8°36'40.86"W
 tel.: +351 223 751 224
 e-mail: casamuseuteixeiralopes@cm-gaia.pt

horario
 martes a viernes: 9h00-17h00 (última visita a las 16h00)



sábados: 9h00-12h00/14h00-17h00
domingos y festivos: 10h00-12h00/
14h00-17h00
(cierra 1 de enero, domingo de
resurrección, 1 de junio, 24 de junio y 25
de diciembre)

Capilla del Señor de la Piedra
Localizada en la playa de Miramar y
construida sobre un roquedo en el
mar, es la principal en una planta
centrada de forma hexagonal.
Su interior posee tres retablos en
talla policromada y dorada de
influencia Rococó y un púlpito de
madera.
La imagen del Señor de la Piedra
destaca en el altar mayor.

Playa de Miramar - Gulpilhares
GPS: 41°04'09.94"N 8°39'31.34"W
informaciones
Tienda Interactiva de Turismo
Avenida Diogo Leite, 135
GPS: 41°8'15.82"N 8°36'48.33"W
tel.: +351 223 758 288
e-mail: turismo@cm-gaia.pt
www.cm-gaia.pt

Solar de los Condes de Resende
Antigua casa señorial de los
Almirantes de Portugal. Aquí se
enamoró Eça de Queiroz, uno de los
más célebres escritores
portugueses, por una de las hijas de
los titulares, con quien llegó a
casarse.

Además del Archivo Condes de Resende, la casa también posee un Centro de Documentación sobre Arqueología, Historia, Antropología y Patrimonio y un Núcleo Museológico con la colección Marciano Azuaga, donada al Municipio, en 1904 y expuesta, por núcleos, en exposiciones temporarias.

Travessa Condes de Resende, nº110
- Canelas
GPS: 41°4'19.327"N 8°35'55.046"W
tel.: +351 227 531 385
e-mail: solarcondesresende@cmgaia.pt

horario
todos los días: 9h00-19h00

Afurada
Afurada, cerca del estuario del Duero, es un lugar donde se entrecruzan profundas raíces históricas cuyas marcas y manifestaciones todavía se encuentran presentes en el imaginario y en los rasgos de identidad de su gente y de sus modos de vida tradicionales ligados al río y a la pesca.
Se destaca la fiesta y procesión en honor de S. Pedro realizada, anualmente, en la última semana de junio. En la gastronomía local, especial realce para la variedad de comidas a base de pescado fresco



comprado, directamente, en el mercado de Afurada.

GPS: 41°08'41.21"N 8°38'43.65"W
informaciones
Tienda Interactiva de Turismo
Avenida Diogo Leite, nº135
GPS: 41°8'15.82"N 8°36'48.33"W
tel.: +351 223 758 288
e-mail: turismo@cm-gaia.pt
www.cm-gaia.pt

Centro Interpretativo del Patrimonio de Afurada - CIPA
El CIPA posee una colección compuesta por todo lo que forma parte de este territorio, de naturaleza inmóvil y móvil,



material e inmaterial, perteneciente a sus habitantes. La misión del Centro Interpretativo es reflejar toda la actividad del hombre en el territorio de Afurada y todo el ambiente que lo envolvía, asegurando la valorización de la memoria colectiva de esta comunidad.

Rua António dos Santos, nº10
GPS: 41°08'19"N 8°36'60"W
tel.: +351 227 812 724
e-mail: cipa@parquebiologico.pt
www.parquebiologico.pt

horario
todos los días: 10h00-12h30/13h30-18h00



Reserva Natural del Estuario del Duero

La Reserva está inserida en la red de Parques de Gaia y resulta del encuentro de dos ecosistemas diferentes: uno de agua dulce y otro de agua salada. Sujetas a la influencia de las mareas, las aguas del estuario van variando su grado de salinidad y profundidad.

En la Bahía, cuando los bancos de arena se quedan emergidos, se observan variadas especies de aves acuáticas que allí encuentran su punto de abrigo.

Para reservas de observación de aves, acompañada de técnicos del Parque Biológico, contactar al Gabinete de Atención.

GPS: 41°8' 8.77"N 8°39'43.97"W
tel.: +351 227 878 138
e-mail:atendimento@parquebiologico.pt

Línea azul, playas/ciclovías/paseos

Gaia es uno de los municipios de Portugal con mayor número de playa de bandera azul. La zona de baño, de reconocidas características terapéuticas, posee calidad de oro (premio Quercus), relativamente a la particularidad de sus aguas. La Línea Azul se extiende desde la desembocadura del Duero hasta S. Félix da Marinha y puede ser recorrida a través de una pasarela peatonal o de la ciclovía, para quien desea disfrutar de momentos saludables, en pleno contacto con la naturaleza.

Parque Quinta das Devesas – “Parque de las Camelias”

La existencia, en este jardín, de numerosas camelias, específicamente la variedad de camelia designada “Conde de las Devesas”, motivó el desarrollo del proyecto “parque de las camelias”. Un estudio del Dr. Frederick Gustav Meyer (1959), del Departamento de Agricultura de los EUA, indica que las camelias de Gaia son los más antiguos ejemplares hasta el momento registrados en Europa, plantados en 1550.



Rua Dona Leonor de Freitas, nº162
GPS: 41°7'58.98"N 8°37'8.36"W
tel.: +351 227 878 120
e-mail: geral@parquebiologico.pt

horario
todos los días: 10h00 - 18h00

Parque Biológico de Gaia

El Parque Biológico, localizado en Avintes, es un espacio singular en el que conviven naturaleza y medio ambiente el cual se encuentra abierto todos los días del año. Esta pequeña reserva natural, con 35 hectáreas, donde cohabitan en armonía diversificadas especies de flora y fauna, permite al visitante vivenciar momentos de verdadero



ocio en un agradable espacio. Paralelamente son desarrolladas lúdicas pedagógicas con una vertiente ambiental.

informaciones

Rua da Cunha, Avintes
GPS: 41°05'48.50"N 8°33'21.34"W
tel.: +351 227 878 120
e-mail: geral@parquebiologico.pt
www.parquebiologico.pt

horario

abril a septiembre
lunes a viernes: 10h00-19h00
sábados, domingos y festivos: 10h00h-20h00
octubre a marzo
todos los días: 10h00-18h00 (las entradas cierran una hora antes)



Zoo de Santo Inácio

Es el mayor y el más verde parque zoológico del norte del país, localizado en Avintes, Vila Nova de Gaia, a 10 minutos del Centro de Porto.

El Zoo Santo Inácio proporciona experiencias nuevas e inolvidables. Asista diariamente a las fantásticas demostraciones de comportamiento natural de los animales. Una forma interactiva y divertida de comprender y respetar la vida salvaje.

Rua 5 de Outubro
4503 - Avintes
GPS 41°09'27.48"N 8°53'75.15"W
tel.: +351 227 878 500

e-mail: info@zoosantoinacio.com
www.zoosantoinacio.com

horario

abril a septiembre
martes a domingo: 10h00-19h30 (última entrada a las 18h00)
octubre a marzo
martes a domingo: 10h00-17h00 (última entrada a las 16h00)
cerrado los lunes, 1 de enero, 1 de mayo y 25 de diciembre



Gastronomía

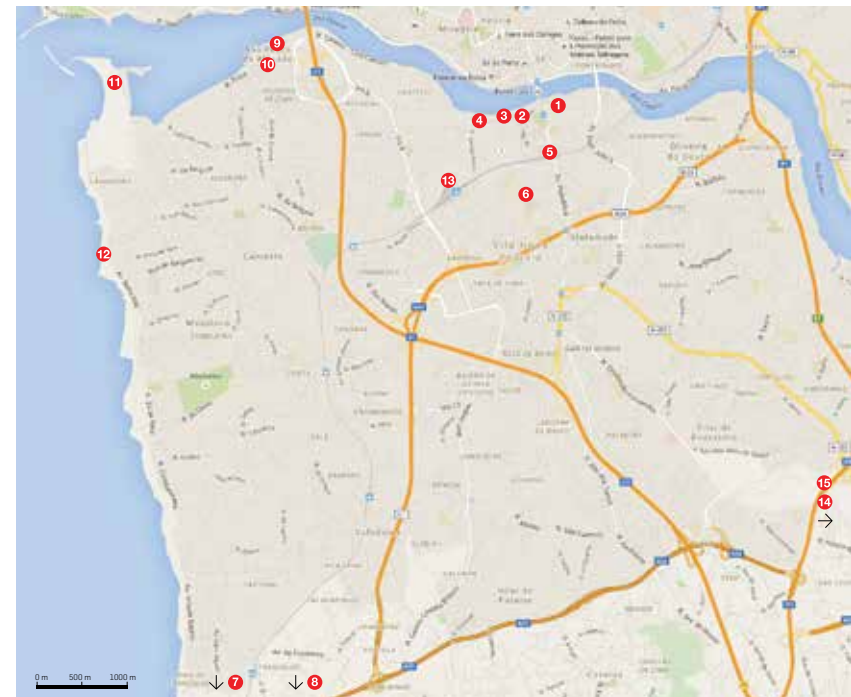
Caldereta de pescado a Pescador, sábalo asado con espetón, broa (pan de maíz típico) de Avintes, Dulce típico los "Velhotes da Braguesa".

Festividades y Eventos

Romería de S. Gonzalo
 enero
 Fiesta de Nuestra Señora de los Remedios - Arcozelo
 Semana santa
 Romería del Señor de la Piedra - Gulpilhares
 1º domingo después del festivo del Cuerpo de Dios
 Bike Water Jump
 mayo
 Atlantic Surf Fest

mayo, junio
 Canelas Medieval
 mayo
 Vilar Medieval
 junio
 Fiestas de S. Juan
 Junio
 Festival Internacional de Música de Gaia
 junio, julio
 Fiestas de S. Pedro – Afurada
 junio, julio
 Bienal Internacional de Arte de Gaia 2017
 julio a septiembre
 Festival Meo Marés Vivas
 julio
 Fiestas de Santa Marinha – Santa Marinha
 Julio
 Fiesta del Señor de los Afligidos – Valadares
 julio
 Festival Internacional de Folclore de Gulpilhares
 agosto
 Fiesta de Nuestra Señora de Nazaret – Aguda
 agosto
 Fiestas de Nuestra Señora de la Salud - Pedroso
 agosto
 Fiesta de la Broa
 agosto, septiembre
 Fiestas de S. Mateo I Feria de las Nueces – Arnelas, Olival
 septiembre

Para más informaciones consultar
www.cm-gaia.pt



leyenda del mapa

- | | |
|---|--|
| 1. Monasterio de la Sierra del Pilar | 9. Afurada |
| 2. Bodegas de Vino de Porto | 10. Centro Interpretativo del Patrimonio de Afurada (CIPA) |
| 3. Barco Rabelo | 11. Reserva Natural del Estuario del Duero |
| 4. Convento Corpus Christi | 12. Línea azul, playas/ciclovías/paseos |
| 5. Casa Barbot | 13. Parque Quinta das Devesas – "Parque de las Camelias" |
| 6. Casa Museo Teixeira Lopes - Galerías Diogo de Macedo | 14. Parque Biológico de Gaia |
| 7. Capilla del Señor de la Piedra | 15. Zoo de Santo Inácio |
| 8. Solar de los Condes de Resende | |



INFORMACIÓN TURÍSTICA

MATOSINHOS

TIENDA INTERACTIVA DE MATOSINHOS

Av. General Norton de Matos
GPS: 41.180199 -8.694017
tel.: +351 229 392 412
e-mail: turismo@cm-matosinhos.pt
www.cm-matosinhos.pt

OFICINA DE TURISMO DE LEÇA DA PALMEIRA

Rua Hintze Ribeiro
GPS: N 41.190413 O -8.704904
tel.: +351 229 392 413
e-mail: turismo@cm-matosinhos.pt
www.cm-matosinhos.pt

PORTO

OFICINAS DE INFORMACIÓN TURÍSTICA

Centro
Rua Clube dos Fenianos, nº25
GPS: N 41.150175 O -8.611200
tel.: +351 223 393 472
e-mail: visitporto@cm-porto.pt
www.visitporto.travel

SÉ (CASA DEL AYUNTAMIENTO)

Terreiro da Sé
GPS: N 41.142741 O -8.612164
tel.: +351 223 393 472
e-mail: visitporto@cm-porto.pt
www.visitporto.travel

PORTO WELCOME CENTRE

Praça Almeida Garrett, nº27
GPS: N 41.1455 O -8.6109
tel.: +351 258 820 270

e-mail: loja.pwc@portoente.pt
www.portoente.pt

VILA NOVA DE GAIA

TIENDA INTERACTIVA DE TURISMO

Avenida Diogo Leite, nº135
GPS: 41°8'15.82 N 8°36'48.33"W
tel.: +351 223 758 288
e-mail: turismo@cm-gaia.pt
www.cm-gaia.pt

AEROPUERTO SÁ CARNEIRO

TIENDA INTERACTIVA DE TURISMO

Aeroporto do Porto, Apartado 12
tel.: +351 229 420 496
e-mail: loja.aeroporto@portoente.pt
www.portoente.pt

coordinación general
Isabel Ferreira de Castro

coordinación técnica
Paula Reis

equipo técnico
Pedro Botelho
Sandra Martins

textos
Ayuntamiento de Matosinhos
Ayuntamiento de Porto
Ayuntamiento de Vila Nova de Gaia

fotografías
Matosinhos:
APDL, Francisco Teixeira-CMM, Luís Ferreira
Alves
Porto:
Águas do Porto, Asociación Comercial de
Porto
Asociación de Comandos de Porto, Café
Majestic, CAUP-Centro Português de
Fotografía, DRCN/Luís Ferreira Alves,
Jaime Filipe, Museo del Vino de Porto, Museo

Futebol Clube do Porto,
Museo Nacional Soares dos Reis
SEA LIFE Porto, Turismo de Porto y Norte de
Portugal, E.R., World of Discoveries – Museo
Interactivo
Vila Nova de Gaia:
António Amem, António Tedim, Ayuntamiento de
Vila Nova de Gaia,
Elisa Martins, José Melim, Júlio Pereira, Maria
Conceição Moreira Ferreira

traducción
BabeliUM
Centro de Línguas da Universidade do Minho

design
Cristina Lamego

impresión
Lidergraf

depósito legal
443960/18

edición
tpnp©2018

www.portoenorte.pt



Turismo do Porto e Norte
de Portugal, E.R.
Castelo de Santiago da Barra
4900-360 Viana do Castelo
Portugal



www.portoenorte.pt

turismo@portoenorte.pt
tel.: +351 258 820 270
edición@tpnp '18